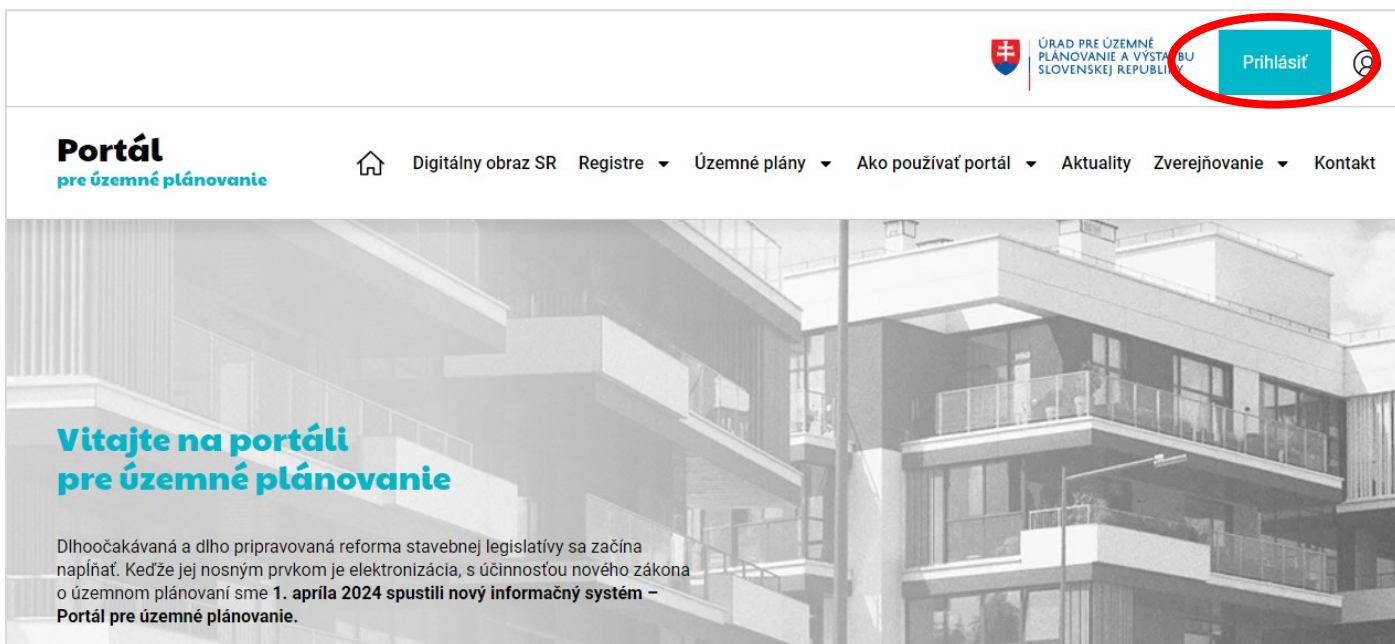


Návod - formulár „stavebná uzávera“

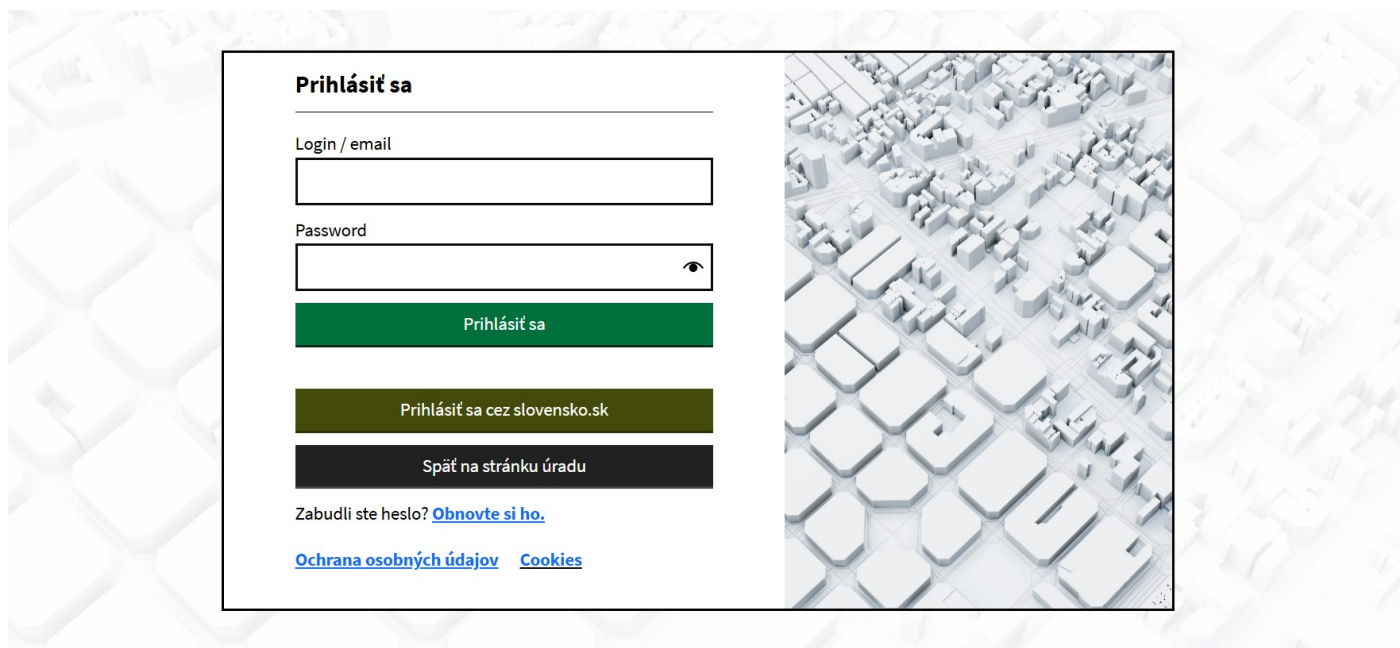
Formulár o stavebnej uzávere je určený **pre samosprávy**. Ak plánujete oznámiť začatie konania o stavebnej uzávere, urobíte tak práve prostredníctvom tohto formulára.

V prvom kroku si otvorte webstránku portálu stavebnyurad.info a následne kliknite na tlačidlo „Prihlásiť“ v pravej hornej časti.

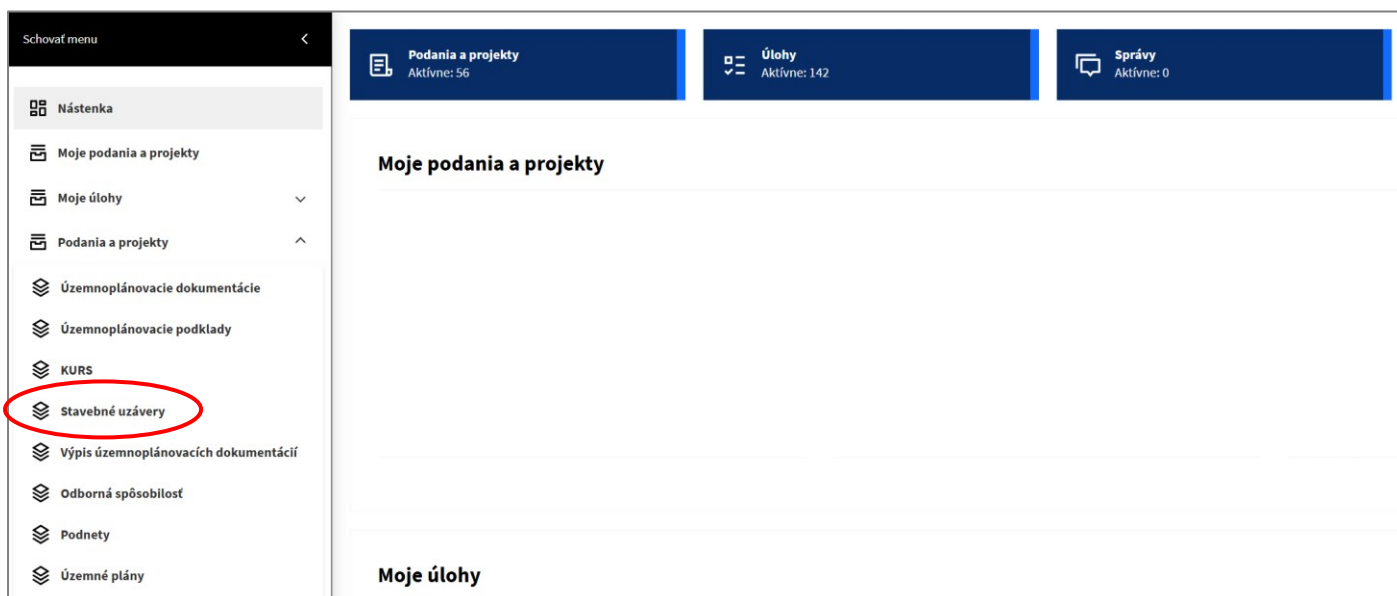


Prihlásenie do súkromnej časti portálu môžete zrealizovať dvoma spôsobmi:

Ak ste starostom obce, musíte byť na portáli zaregistrovaní a prihlasujete sa doň prostredníctvom tzv. eID (slovensko.sk). Ak sa prihlasujete ako poverený riešiteľ, je potrebné zadať vami zaregistrovanú e-mailovú adresu, vaše heslo a kliknúť na tlačidlo „Prihlásiť sa“.



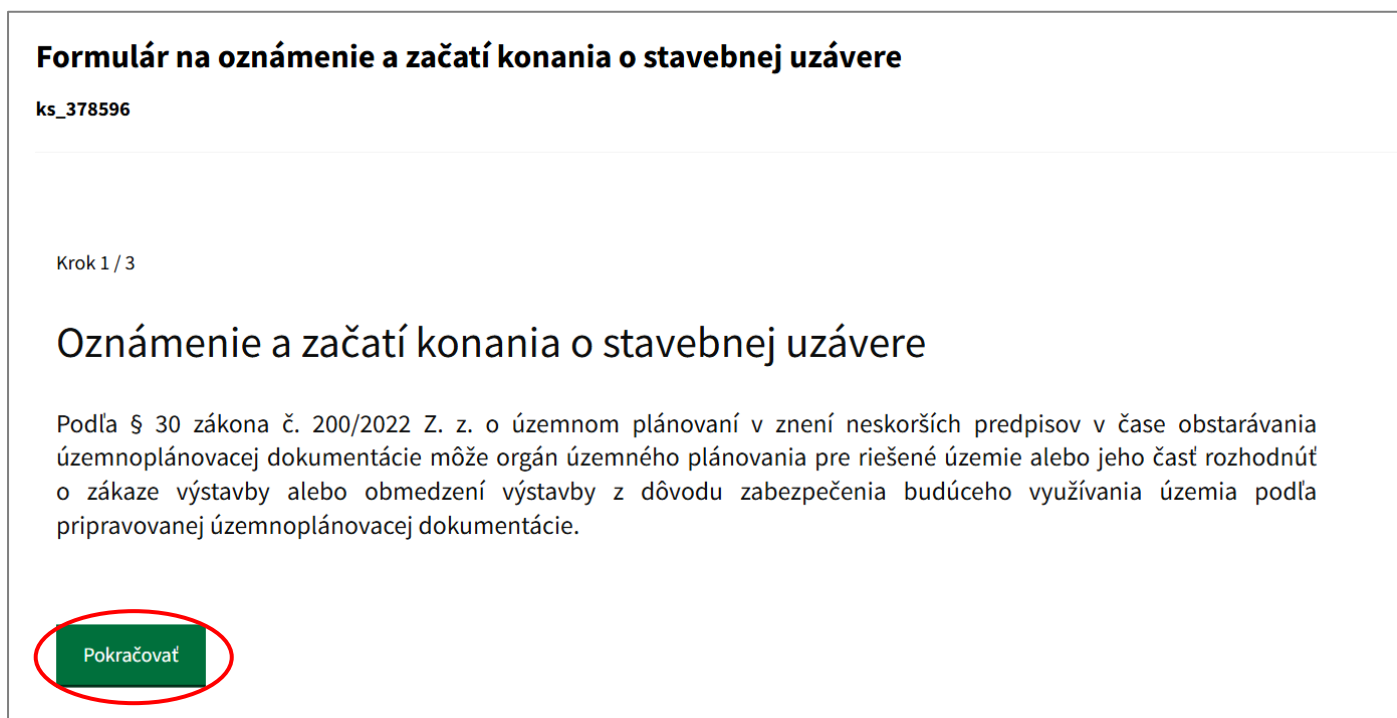
Prvý krok máte úspešne za sebou. Teraz ste prihlásení v súkromnej časti Portálu pre územnom plánovanie. V jeho ľavej časti sa nachádza tlačidlo „Stavebné uzávery“.



Kliknite naň a následne sa presuňte myšou do pravej časti portálu - na tlačidlo „Vytvoriť novú stavebnú uzáveru“.



Zobrazí sa „Formulár na oznámenie a začatí konania o stavebnej uzávere“, v ktorom kliknite na tlačidlo „Pokračovať“.



Teraz je potrebné, aby ste formulár dôsledne vyplnili.

Formulár na oznámenie a začatí konania o stavebnej uzávere

ks_378596

Krok 2 / 3

[← Spät](#)

Oznámenie o začatí konania o stavebnej uzávere

Orgán územného plánovania

Vyhľadávanie v registri právnických osôb

Pre vyhľadanie z registra prosím napíšte IČO alebo názov organizácie, napr. Nitriansky samosprávny kraj alebo Mesto Poprad alebo Obec Terchová alebo mestská časť Bratislava - Nové mesto, Hlavné mesto Slovenskej republiky Bratislava.

Štatutári

Štatutárny orgán	Meno	Priezvisko
<input type="text"/>	<input type="text"/>	<input type="text"/>

Sídlo orgánu územného plánovania

Vyhľadávanie adries v registri adries


Adresu môžete vyhľadať z registra adries. Všetky adresné polia sa následne vyplnia automaticky.

Dátum konania

Dátum začatia konania podľa príslušnej registratúry

Číslo konania

Po vyplnení kliknite na tlačidlo „Pokračovať“.



V prípade, ak ste vo formulári nevyplnili povinné pole, budete na to upozornení.

Dátum vyvesenia na úradnej tabuli:

Atribút je povinný

V spodnej časti formulára sa nachádza **priestor na vkladanie príloh** – vo formáte ZIP, RAR, JPG, PNG, PDF, ASiC-E/ASiC-S (.asice/.asics). Maximálna veľkosť súboru je 5GB. Povolených je max. 20 súborov.

Nahráť prílohy do formulára

Nahraté súbory sa automaticky vložia do formulára.

Ako nahráť súbory? Najprv vyberte súbory z vášho zariadenia a následne kliknite na **tlačidlo nahráť súbory**.

Pretiahnite alebo vyberte ZIP, RAR, JPG, PNG, PDF alebo ASiC-E/ASiC-S (.asice/.asics) súbor

Povolené typy: ZIP, RAR, JPG, PNG, PDF, ASiC-E/ASiC-S (.asice/.asics). Maximálna veľkosť súboru: 5GB. Povolených je max. 20 súborov.

Pre úspešné odoslanie formulára je potrebné ešte kliknúť na tlačidlo **„Podpísať a odoslať“**, po ktorom sa vám automaticky načíta vaša elektronická podpisová aplikácia.

Skontrolovať

Podpísať a odoslať

Gratulujeme. Práve ste úspešne podali „Oznámenie o začatí konania o stavebnej uzávere“. Vyplnené a podpísané oznámenie o začatí konania o stavebnej uzávere nájdete vo verejnej časti portálu. Konkrétne v sekcii **„Zverejňovanie-Verejná vyhláška“** (<https://www.stavebnyurad.info/verejna-vyhlaska>). Prílohy týkajúce sa oznámenia, si môžete stiahnuť vo formáte pdf, a to tak, že naň kliknete.

ID	Oznámenie/rozhodnutie	Obec	IČO	Dátum zverejnenia	PDF	Podat' podnet
2142	Oznámenie o začatí konania o stavebnej uzávere	Obec Demänovská Dolina (OVM)		12.06.2025	PDF	Podat' podnet

Svoje vyplnené oznámenie nájdete tiež v súkromnej časti portálu, v časti **„Zverejnené stavebné uzávery“**.

Viac informácií a ďalšie návody nájdete na webovom sídle Portálu pre územné plánovanie [stavebnyurad.info](https://www.stavebnyurad.info), alebo na webstránke Úradu pre územné plánovanie a výstavbu Slovenskej republiky - www.uupv.sk.