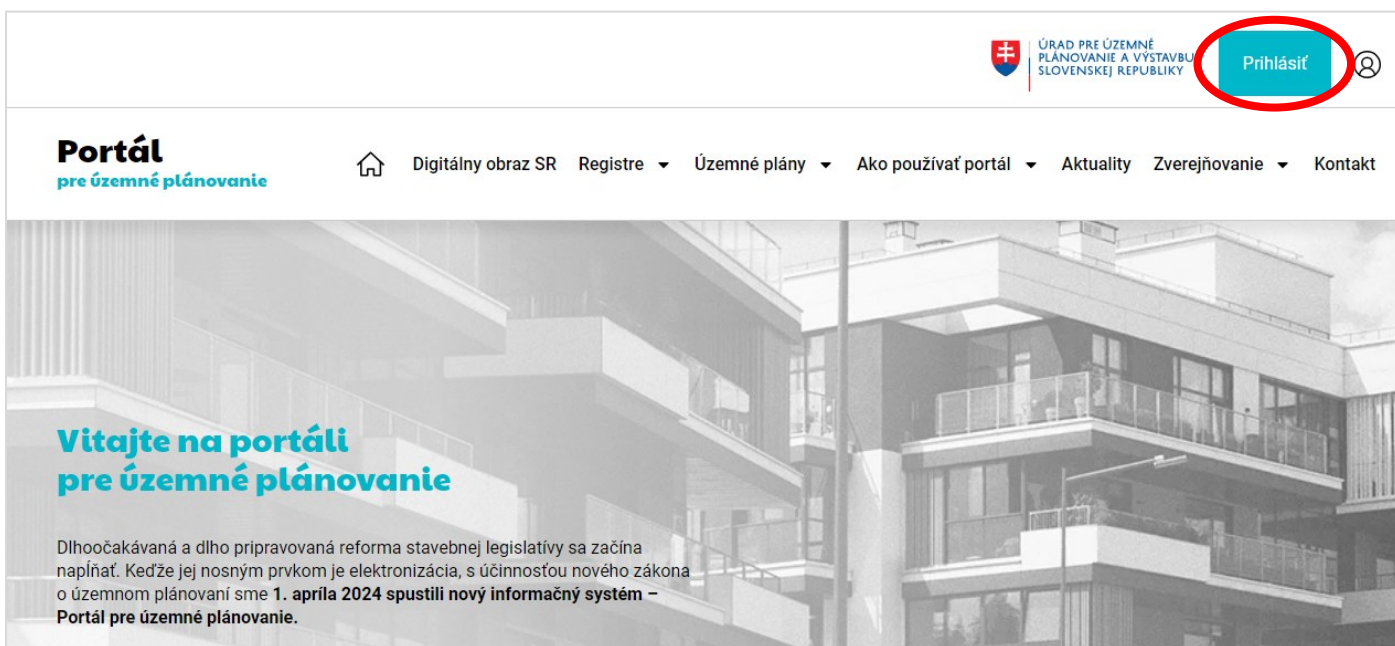


Návod – formulár „Späťvzatie podania“

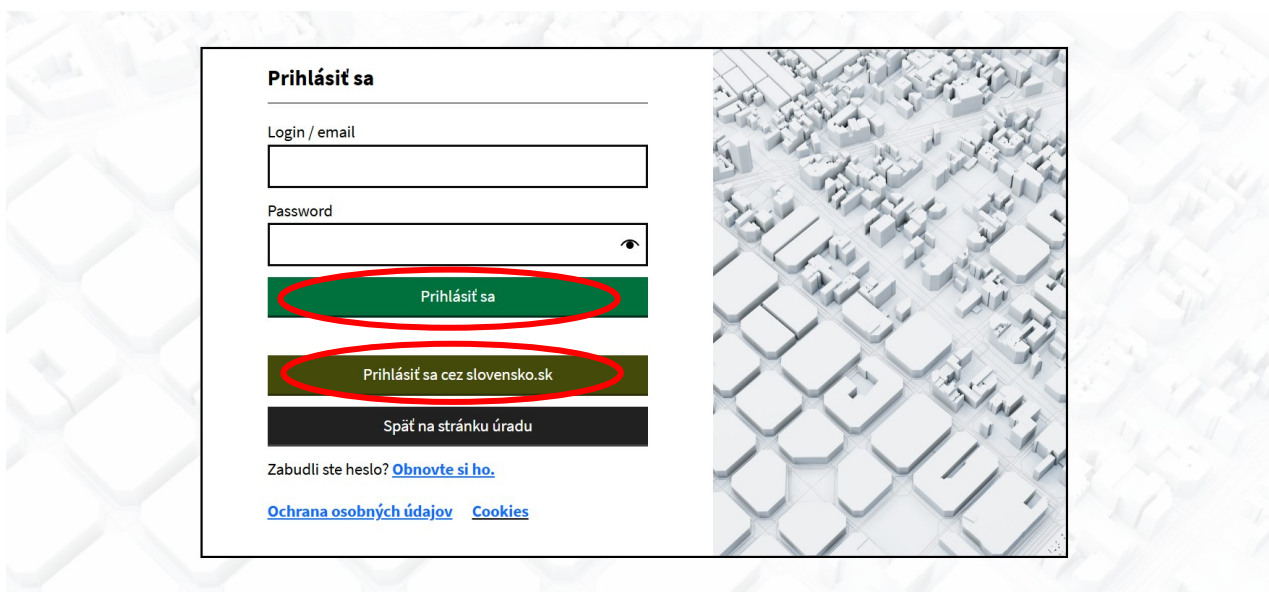
Úrad pre územné plánovanie a výstavbu Slovenskej republiky (UUPV SR) pre vás pripravil návody na používanie Portálu pre územné plánovanie, v ktorých vás krok za krokom prevedieme jeho jednotlivými časťami. V tomto návode, ktorý je určený používateľom, ktorí chcú svoje podanie „späťvziať“. Späťvzatie podania je možné do 1 pracovného dňa od vytvorenia podania.

V prvom kroku si otvorte webstránku portálu stavebnyurad.info a následne kliknite na tlačidlo „Prihlásiť“ v pravej hornej časti.



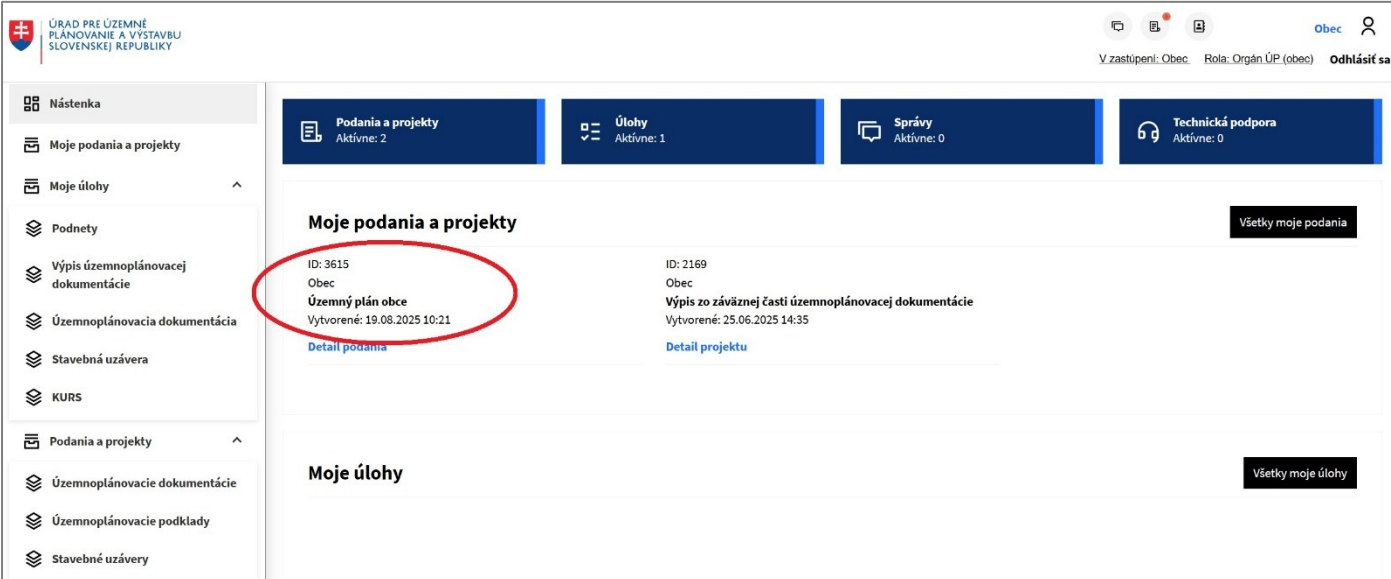
Zobrazí sa vám prihlasovacia časť Portálu pre územné plánovanie.

Vypĺňte vaše prihlasovacie údaje (e-mail a heslo) a kliknite na tlačidlo **Prihlásiť sa**, alebo použite prihlásenie prostredníctvom portálu Slovensko.sk.



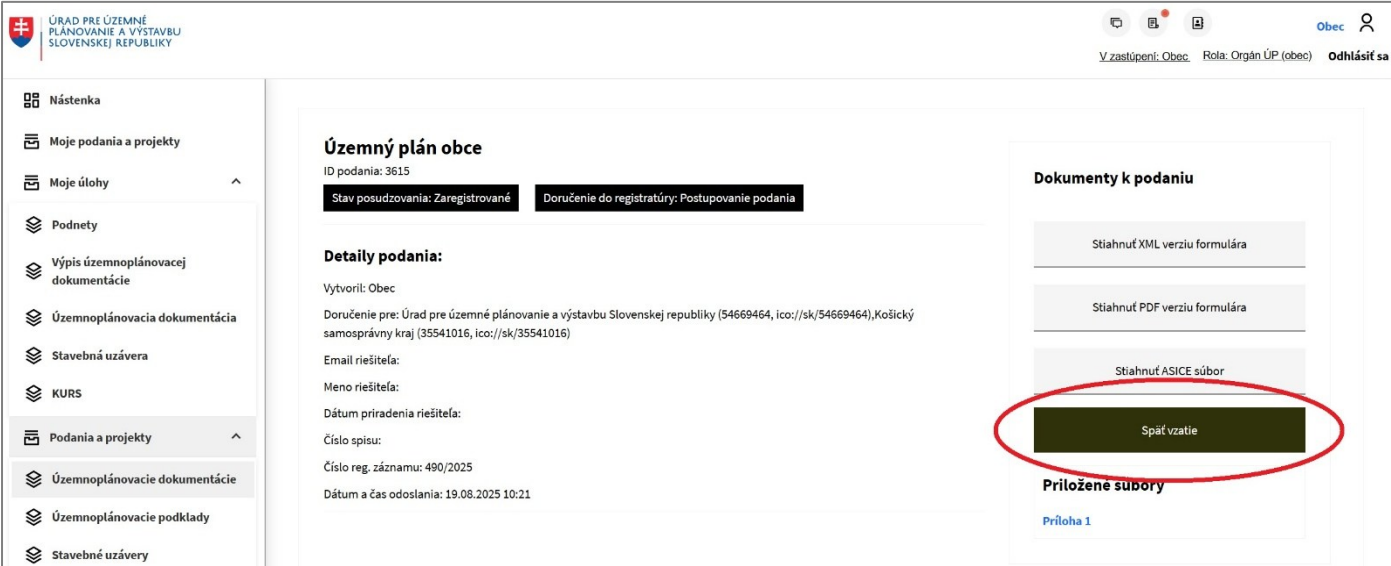
Po úspešnom prihlásení budete automaticky presmerovaní na svoju nástenku na Portáli pre územné plánovanie.

Vyberte vaše podanie, ktoré chcete „späťvziať“ a kliknite na „Detail podania“.



The screenshot shows the user dashboard with a sidebar on the left and a main content area. The sidebar contains navigation items like 'Nástenka', 'Moje podania a projekty', 'Moje úlohy', 'Podnety', 'Výpis územnoplánovacej dokumentácie', 'Územnoplánovacia dokumentácia', 'Stavebná uzávera', 'KURS', 'Podania a projekty', 'Územnoplánovacie dokumentácie', 'Územnoplánovacie podklady', and 'Stavebné uzávery'. The main content area has a top bar with 'Podania a projekty' (Aktívne: 2), 'Úlohy' (Aktívne: 1), 'Správy' (Aktívne: 0), and 'Technická podpora' (Aktívne: 0). Below this, there are two sections: 'Moje podania a projekty' and 'Moje úlohy'. In the 'Moje podania a projekty' section, there are two entries. The first entry, 'Územný plán obce', is circled in red. It has ID: 3615, is from 'Obec', and was created on 19.08.2025 at 10:21. There is a 'Detail podania' link below it. The second entry is 'Výpis zo záväznej časti územnoplánovacej dokumentácie' with ID: 2169, from 'Obec', and created on 25.06.2025 at 14:35. There is a 'Detail projektu' link below it. A 'Všetky moje podania' button is in the top right of this section.

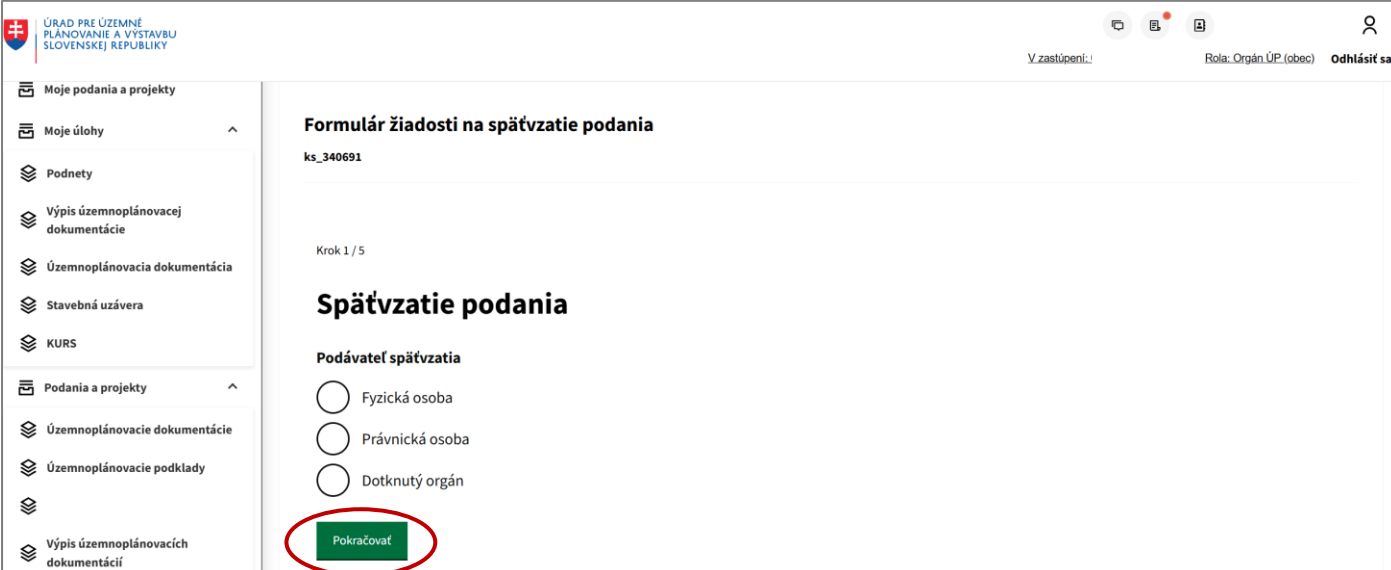
Otvorí sa vám podanie, v ktorom následne kliknete na tlačidlo „Späťvzatie“.



The screenshot shows the details of the 'Územný plán obce' submission (ID: 3615). The page has a sidebar on the left and a main content area. The sidebar is the same as in the previous screenshot. The main content area has a top bar with 'Územný plán obce' and 'ID podania: 3615'. Below this, there are two buttons: 'Stav posudzovania: Zaregistrované' and 'Doručenie do registratúry: Postupovanie podania'. The 'Detaily podania:' section contains the following information: 'Vytvoril: Obec', 'Doručenie pre: Úrad pre územné plánovanie a výstavbu Slovenskej republiky (54669464, ico://sk/54669464), Košický samosprávny kraj (35541016, ico://sk/35541016)', 'Email riešiteľa:', 'Meno riešiteľa:', 'Dátum priradenia riešiteľa:', 'Číslo spisu:', 'Číslo reg. záznamu: 490/2025', and 'Dátum a čas odoslania: 19.08.2025 10:21'. On the right side, there is a 'Dokumenty k podaniu' section with three buttons: 'Stiahnuť XML verziu formulára', 'Stiahnuť PDF verziu formulára', and 'Stiahnuť ASICE súbor'. Below these is a 'Späťvzatie' button, which is circled in red. At the bottom, there is a 'Priložené súbory' section with a link to 'Príloha 1'.

Otvorí sa vám „Formulár na späťvzatie podania“. V ňom vyberte „Podávateľa späťvzatia“ a kliknite na tlačidlo „Pokračovať“.

Pokračujte vo vyplňaní formulára v ďalších krokoch. Pre pokračovanie vo vyplňaní je potrebné kliknúť na tlačidlo „Pokračovať“.



ÚRAD PRE ÚZEMNÉ
PLÁNOVANIE A VÝSTAVBU
SLOVENSKEJ REPUBLIKY

V zastúpení: Rola: Orgán ÚP (obec) Odhlásiť sa

Moje podania a projekty

Moje úlohy

Podnety

Výpis územnoplánovacej dokumentácie

Územnoplánovacia dokumentácia

Stavebná uzávera

KURS

Podania a projekty

Územnoplánovacie dokumentácie

Územnoplánovacie podklady

Výpis územnoplánovacích dokumentácií

Formulár žiadosti na späťvzatie podania

ks_340691

Krok 1 / 5

Späťvzatie podania

Podávateľ späťvzatia

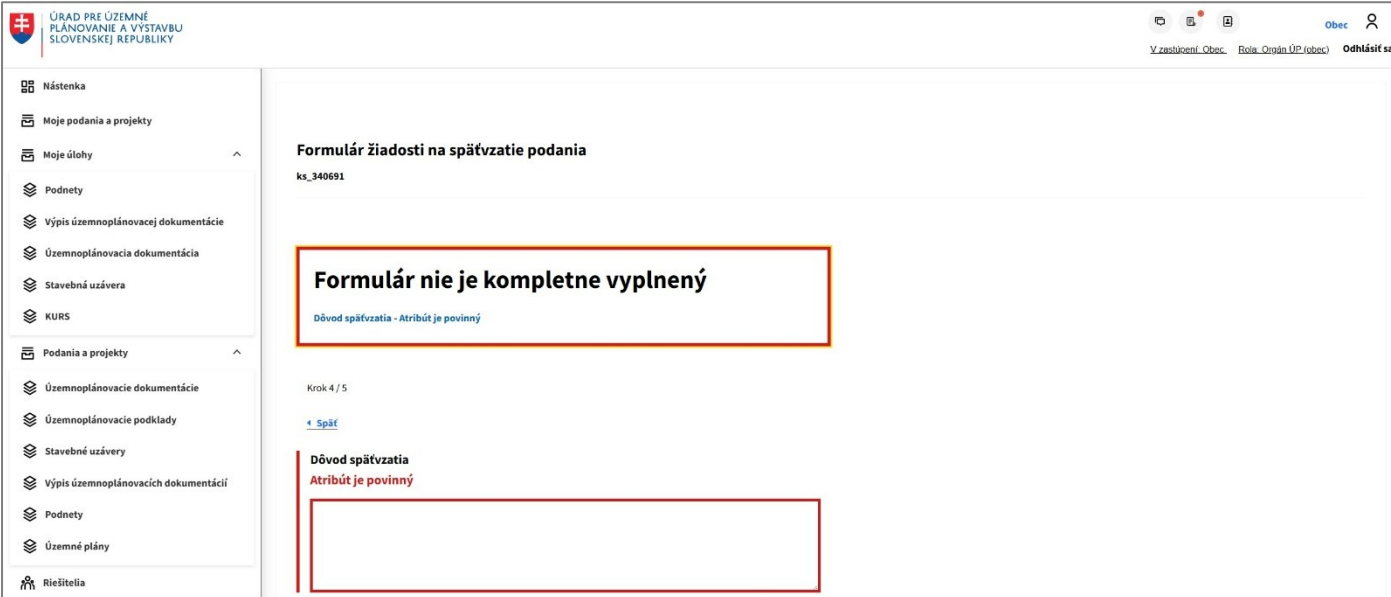
Fyzická osoba

Právnická osoba

Dotknutý orgán

Pokračovať

V prípade, ak ste vo formulári nevyplnili povinné pole, budete na to upozornení.



ÚRAD PRE ÚZEMNÉ
PLÁNOVANIE A VÝSTAVBU
SLOVENSKEJ REPUBLIKY

V zastúpení: Obec Rola: Orgán ÚP (obec) Odhlásiť sa

Nástenka

Moje podania a projekty

Moje úlohy

Podnety

Výpis územnoplánovacej dokumentácie

Územnoplánovacia dokumentácia

Stavebná uzávera

KURS

Podania a projekty

Územnoplánovacie dokumentácie

Územnoplánovacie podklady

Stavebné uzávery

Výpis územnoplánovacích dokumentácií

Podnety

Územné plány

Riešitelia

Formulár žiadosti na späťvzatie podania

ks_340691

Formulár nie je kompletne vyplnený

Dôvod späťvzatia - Atribút je povinný

Krok 4 / 5

[← Späť](#)

Dôvod späťvzatia

Atribút je povinný

V finálnom kroku (5/5) sa vám zobrazí **zhrnutie vyplnených hodnôt** formulára. Jeho stav si viete zobraziť aj po kliknutí na tlačidlo „Skontrolovať“ v spodnej časti formulára.



Formulár žiadosti na späťvzatie podania
ks_340691

Krok 5 / 5

[← Späť](#)

Zhrnutie vyplnených hodnôt		
Podávateľ späťvzatia	Právnická osoba	Zmeniť
Názov organizácie	Obec	Zmeniť
IČO	00	Zmeniť
ID podania, ktoré žiadate späťvziať	3615	Zmeniť
Názov projektu, ktorého sa späťvzatie týka	Územný plán obce	Zmeniť
Dôvod späťvzatia	Chyba v písaní.	Zmeniť

[Späť](#)

[Skontrolovať](#) [Podpísať a odoslať](#)

Ako podpísať podanie
Všetky potrebné informácie ako podpísať podanie nájdete v tomto článku v [tomto článku](#).

Pre úspešné odoslanie formulára je potrebné ešte kliknúť na tlačidlo „**Podpísať a odoslať**“, po ktorom sa vám automaticky načíta vaša elektronická podpisová aplikácia.

Skontrolovať

Podpísať a odoslať

Formulár žiadosti na späťvzatie podania
ks_340691

Krok 5 / 5


[← Späť](#)

Zhrnutie vyplnených hodnôt		
Podávateľ späťvzatia	Právnická osoba	Zmeniť
Názov organizácie	Obec	Zmeniť
IČO	00	Zmeniť
ID podania, ktoré žiadate späťvziať	3615	Zmeniť
Názov projektu, ktorého sa späťvzatie týka	Územný plán obce	Zmeniť
Dôvod späťvzatia	Chyba v písaní.	Zmeniť

[Späť](#)

[Skontrolovať](#) [Podpísať a odoslať](#)

Ako podpísať podanie
Všetky potrebné informácie ako podpísať podanie nájdete v tomto článku v [tomto článku](#).

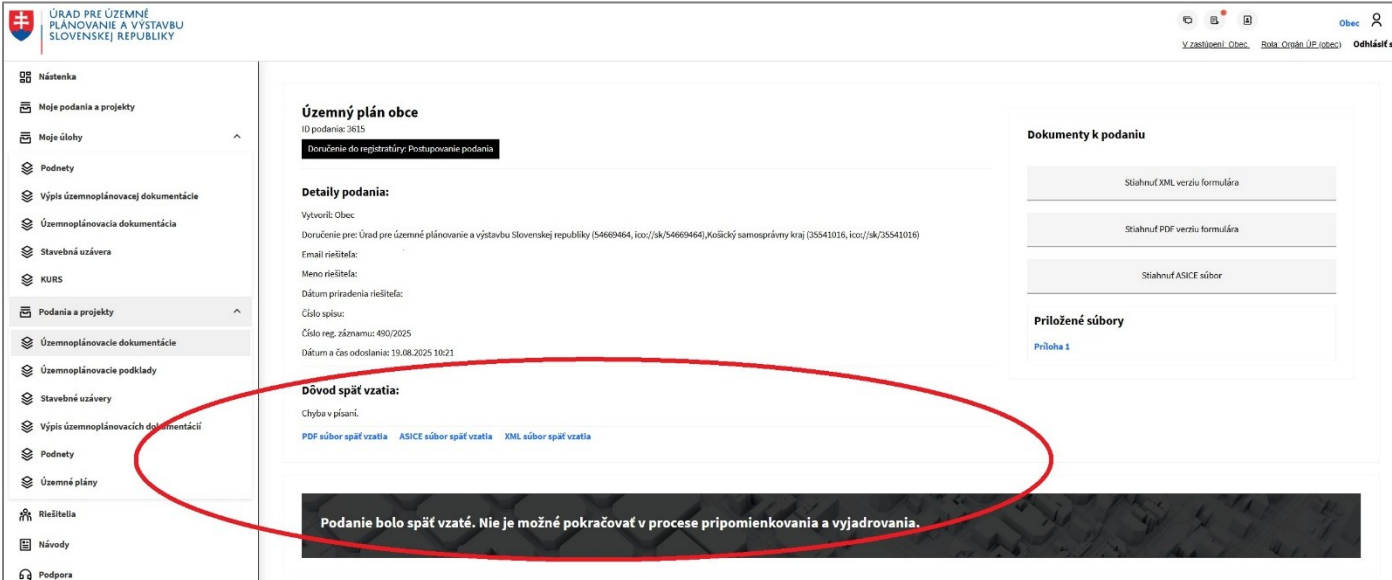


Vaše podanie prebehlo úspešne

Podanie uvidíte vo vašom profile do 5 min.

[Rozumiem](#)

Gratulujeme. Vaše späťvzatie podania prebehlo úspešne. Po kliknutí na tlačidlo „Rozumiem“ budete automaticky presmerovaní na podanie, ktoré ste späťvzali. Zároveň sa v ňom zobrazí príznak „Podanie bolo späťvzaté. Nie je možné pokračovať v procese pripomienkovania a vyjadrovania“.



Po úspešnom späťvzati môžete podať nové podanie.

Viac informácií a ďalšie návody nájdete na webovom sídle Portálu pre územné plánovanie stavebnyurad.info, alebo na webstránke Úradu pre územné plánovanie a výstavbu Slovenskej republiky - www.uupv.sk.