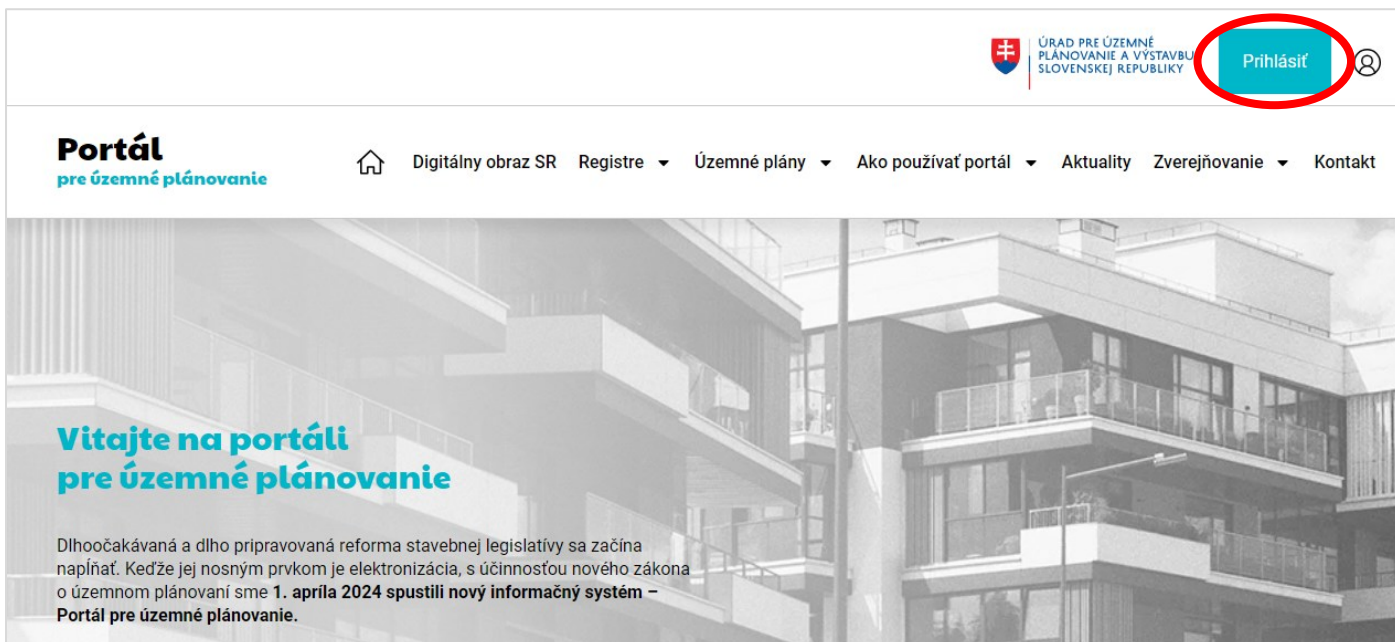


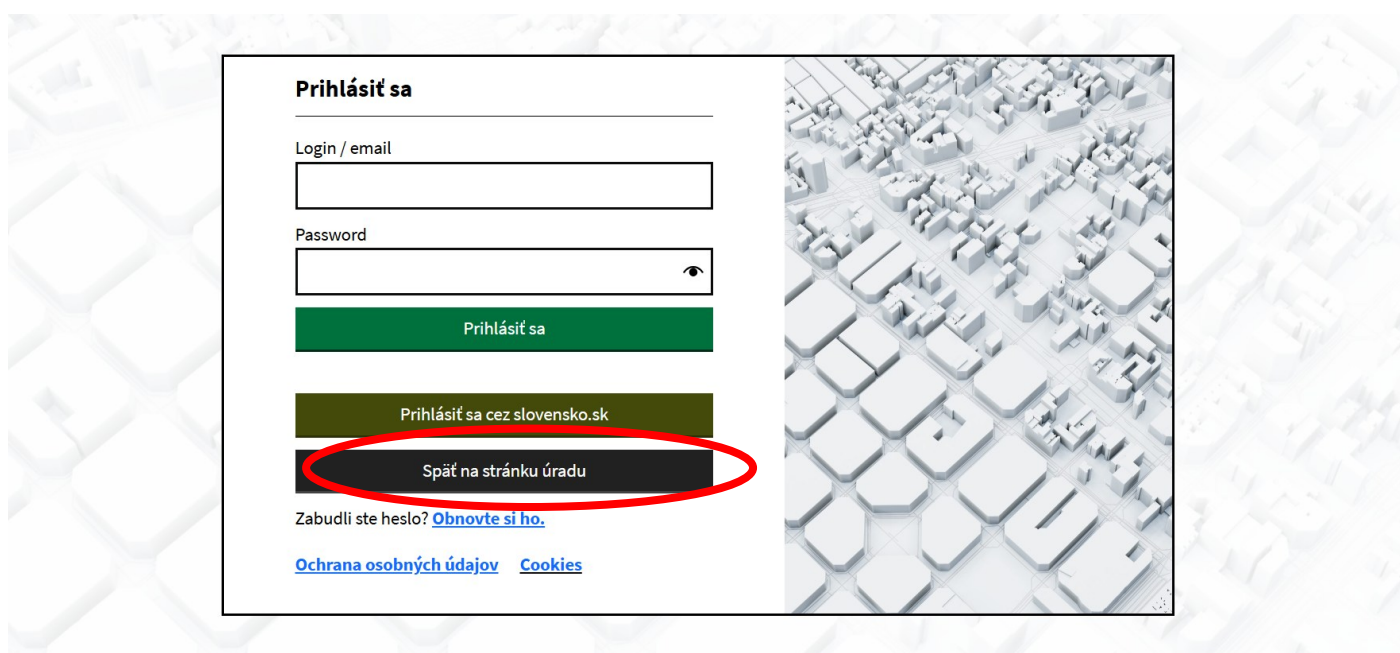
Návod – formulár „Žiadosť o poskytnutie dotácie na spracovanie ÚPD“

Úrad pre územné plánovanie a výstavbu Slovenskej republiky (UUPV SR) pre vás pripravil návody na používanie Portálu pre územné plánovanie, v ktorých vás krok za krokom prevedieme jeho jednotlivými časťami. V tomto návode sa zameriame na vyplnenie formulára „Žiadosť o poskytnutie dotácie na spracovanie územnoplánovacej dokumentácie“.

Najskôr si otvorte webstránku portálu stavebnyurad.info a kliknite na tlačidlo „Prihlásiť“ v pravej hornej časti.



Zobrazí sa vám prihlasovacia časť Portálu pre územné plánovanie. Ako štatutár organizácie nebudete vyplňovať e-mail a heslo, stačí, keď kliknete na „Prihlásiť sa cez slovensko.sk“.




Budete automaticky presmerovaní na prihlasovacu webstránku portálu **Slovensko.sk** (prihlasenie.slovensko.sk), kde si zvolíte možnosť prihlásenia sa pomocou občianskeho preukazu s čipom alebo pomocou aplikácie Slovensko v mobile.

slovensko.sk

slovensko.sk > Prihlásenie

Prihlásenie cez portál slovensko.sk

Vyberte si jednu z nasledujúcich možností:




Prihlásiť sa pomocou slovenského dokladu

Prihláste sa občianskym preukazom s čipom, dokladom o pobyte s čipom alebo alternatívnym autentifikátorom pomocou čítačky kariet.

Prihlásiť sa

[Viac o prihlásení pomocou občianskeho preukazu s čipom](#)



Prihlásiť sa mobilným kľúčom cez aplikáciu Slovensko v mobile

Prihláste sa QR kódom alebo číselným kódom pomocou mobilného telefónu a aplikácie Slovensko v mobile.

Prihlásiť sa

[Viac o aktivácii a prihlásení pomocou aplikácie Slovensko v mobile](#)

Vyberte si identitu na prihlásenie, teda organizáciu, pod ktorou sa chcete prihlásiť.

slovensko.sk

slovensko.sk > Prihlásenie > Výber subjektu pre zastupovanie

Výber subjektu pre zastupovanie

Zvoľte za koho sa chcete prihlásiť pre prístup k elektronickej schránke a k službám Ústredného portálu verejnej správy.

P [redacted] (nar. [redacted])

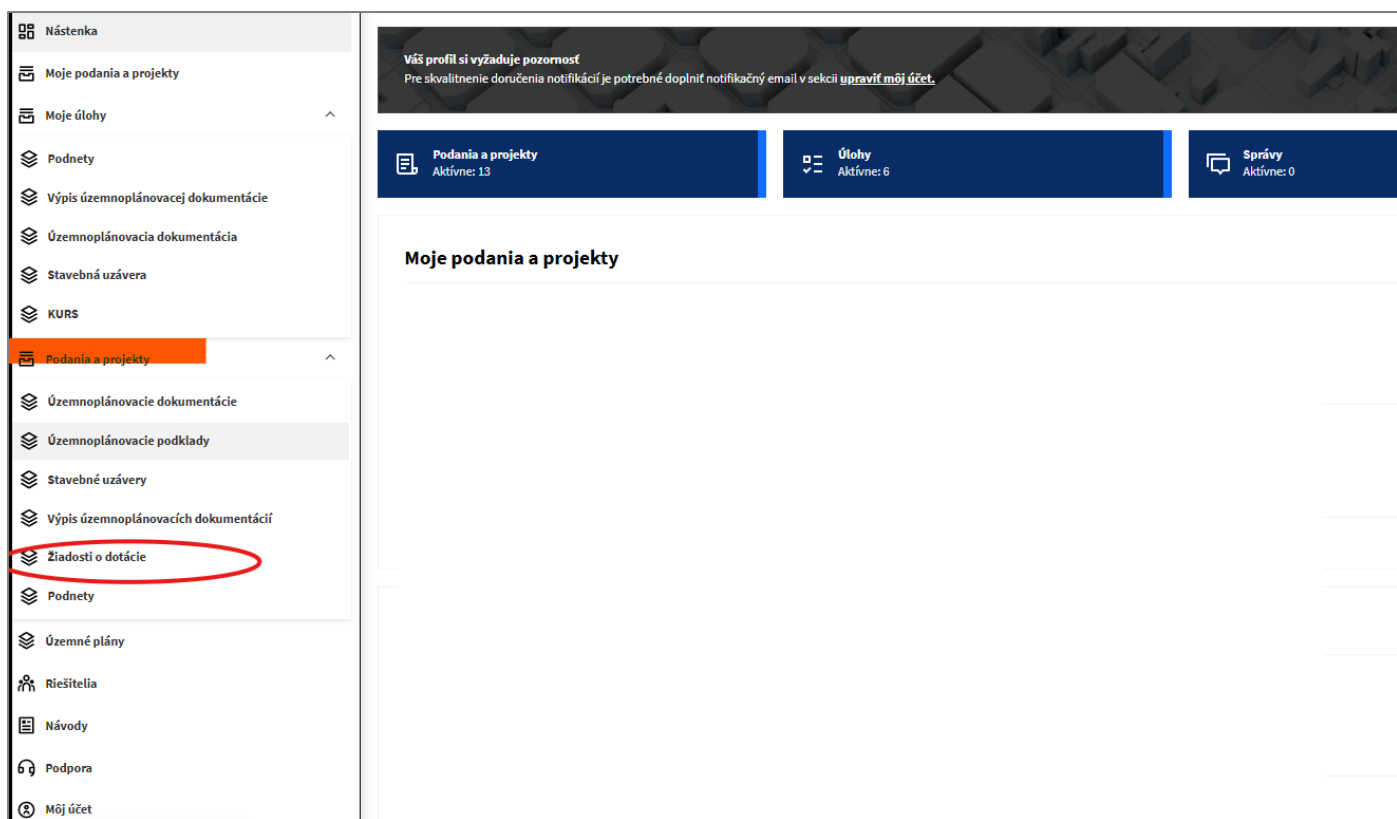
[redacted] (IČO: 5 [redacted])

Ak ste využili funkciu "Prihlásiť sa na portál", budete po prihlásení presmerovaný na úvodnú stránku portálu slovensko.sk. Pre prístup k elektronickej schránke kliknite na ikonu obálky s textom "Schránka" v pravom hornom rohu.

PRIHLÁSIŤ SA

Po kliknutí na tlačidlo „PRIHLÁSIŤ SA“ na stránke Slovensko.sk budete automaticky presmerovaní na svoju nástenku na Portáli pre územné plánovanie.

Následne prejdite do ľavého menu a kliknite na tlačidlo „Podania a projekty“ a potom na „Žiadosti a dotácie“.



V ľavom menu kliknite na tlačidlo „Nová žiadosť“ (vpravo hore).



Zobrazí sa vám formulár žiadosti o poskytnutie dotácie na spracovanie územnoplánovacej dokumentácie, v ktorom najskôr vyplníte „Údaje o žiadateľovi“.

Pozn.- Pole „DIČ“ je potrebné vyplniť manuálne.

Formulár žiadosti o poskytnutie dotácie

ks_364277 F8

Krok 1 / 6

Žiadosť o poskytnutie dotácie na spracovanie územnoplánovacej dokumentácie obce alebo vyššieho územného celku

Údaje o žiadateľovi

Vyhľadávanie v registri právnických osôb

Pre vyhľadanie z registra prosím napíšte IČO alebo názov organizácie, napr. Nitriansky samosprávny kraj alebo Mesto Poprad alebo Obec Terchová alebo mestská časť Bratislava - Nové mesto, Hlavné mesto Slovenskej republiky Bratislava.

Názov organizácie

Právna forma (nepovinný údaj)

IČO

DIČ

V časti „Údaje o žiadateľovi“ vyplňte kontaktné údaje žiadateľa o poskytnutie dotácie (väčšina sa automaticky načíta po predvyplnení základných údajov o žiadateľovi).

Pozn.- V prípade, že obec nemá ulice, uveďte len názov obce (napriek tomu, že formulár bude hlásiť „Hodnota ulice nie je z registra slovenských adries.“).

Následne kliknite na tlačidlo „**Pokračovať**“.

V ďalšom kroku (2/6) zvolte „**Účel dotácie**“ a uveďte „**Názov územnoplánovacej dokumentácie**“. V prípade, že zvolíte „**Územný plán obce (návrh)**“ je potrebné zvoliť aj spôsob **obstarávania územného plánu obce**.

Krok 2 / 6

[↑ Späť](#)

Účel dotácie

- Územný plán mikroregiónu (návrh)
- Územný plán obce (návrh)
- Územný plán zóny (návrh)

Názov územnoplánovacej dokumentácie obce

Obstarávanie územného plánu obce

- Územnoplánovacia dokumentácia, ktorej obstarávanie začalo podľa zákona č.50/1976 Zb. o územnom plánovaní a stavebnom poriadku (stavebný zákon)
- Územnoplánovacia dokumentácia, ktorej obstarávanie postupuje obstarávanie v zmysle podľa § 40 ods. 6 zákona č. 200/2022 Z. z. o územnom plánovaní v znení neskorších predpisov
- Územnoplánovacia dokumentácia, ktorej obstarávanie začalo podľa zákona č.200/2022 Z.z. o územnom plánovaní v znení neskorších predpisov

Kliknite na tlačidlo „**Pokračovať**“ a v ďalšom kroku (3/6) zakliknite zaškrťavacie polia „**Súhlasím so všetkými bodmi vyhlásenia**“ a „**Súhlas s vyhlásením o splnení podmienok**“.

Krok 3 / 6

[← Späť](#)

Vyhlásenia

Vyhlasujem, že:

a) všetky informácie uvedené v žiadosti vrátane príloh sú správne, úplné, pravdivé a súhlasím s ich spracovaním a zverejnením,
b) sú mi známe podmienky poskytovania dotácie a som si vedomý požiadaviek vzťahujúcich sa na poskytnutie dotácie, ktorá bude zverejnená na webovom sídle poskytovateľa dotácie
c) som si vedomý, že všetky podmienky poskytnutia dotácie a kontrola jej čerpania budú premietnuté do zmluvy o poskytnutí dotácie,
d) poskytnem súčinnosť a umožním vykonanie všetkých kontrol súvisiacich s poskytnutím dotácie, vrátane finančných kontrol na mieste v zmysle zákona č. 357/2015 Z. z. o finančnej kontrole a audite a o zmene a doplnení niektorých zákonov v znení neskorších predpisov,
e) poskytnem ďalšie požadované doklady a informácie, ktoré sú potrebné na posúdenie oprávnenosti žiadosti,
f) súhlasím s tým, že údaje uvedené v žiadosti budú využité na štatistické účely,
g) som si vedomý povinnosti vrátiť pridelenú dotáciu pri uvedení nesprávnych údajov alebo pri nedodržaní podmienok poskytnutia dotácie.

Súhlasím so všetkými bodmi vyhlásenia

Vyhlasujem, že:

Obec Malachov, zastúpená starostom/-kou, primátorom/-kou Martin Pál čestne vyhlasuje, že spĺňa podmienky poskytnutia dotácie podľa § 4 odsek 1 písm. c), d) a e) zákona č. 226/2011 Z. z. o poskytovaní dotácií na spracovanie územnoplánovacej dokumentácie obcí v znení neskorších predpisov (ďalej len „zákon o poskytovaní dotácií“), t. j. má zabezpečené vlastné zdroje na spolufinancovanie najmenej vo výške 20 % oprávnených nákladov na účel dotácie podľa § 2 zákona o poskytovaní dotácií, nemá zavedený ozdravný režim, nie je v nútenej správe a má vysporiadané finančné vzťahy so štátnym rozpočtom, nebola jej v predchádzajúcich troch rokoch uložená pokuta za porušenie zákazu nelegálneho zamestnávania a nemá evidované nedoplatky na poistnom na sociálne plnenie a zdravotná poisťovňa neeviduje voči nej pohľadávky po splatnosti.

Súhlas s vyhlásením o splnení podmienok

Na ďalší krok (4/6) pokračujte opäť kliknutím na tlačidlo „**Pokračovať**“ a následne vyplňte **názvy vkladaných príloh** k žiadosti o dotáciu (pozn. – súbory požadovaných príloh vložíte v spodnej časti formulára).

Krok 4 / 6

[← Späť](#)

Prílohy

Na požiadanie o dotáciu je potrebné priložiť tieto prílohy:

1. kópiu schváleného zadania na spracovanie územnoplánovacej dokumentácie vrátane uznesenia obecného (mestského) zastupiteľstva alebo uznesenie zastupiteľstva vyššieho územného celku o schválení zadania

Názov prílohy

ID zadania
Uveďte číslo pod, ktorým je evidované zverejnené zadanie v portáli pre územné plánovanie.

2. kópiu zmluvy o spracovaní územnoplánovacej dokumentácie

Názov prílohy

3. uznesenie obecného (mestského) zastupiteľstva alebo uznesenie zastupiteľstva vyššieho územného celku, nie staršie ako tri mesiace, obsahujúce záväzok žiadateľa o tom, že proces obstarávania a schvaľovania územnoplánovacej dokumentácie potrvá najviac tri roky odo dňa uzatvorenia zmluvy o poskytnutí dotácie medzi ÚÚPV SR a žiadateľom

Názov prílohy

4. výpis z účtu žiadateľa v banke alebo pobočke zahraničnej banky

Názov prílohy

V ďalšom kroku (5/6) je potrebné zaškrtnúť pole „Súhlas s vyhlásením“, vyplniť miesto a dátum a kliknúť na tlačidlo „Pokračovať“.

Formulár žiadosti o poskytnutie dotácie

ks_364277 F8

Krok 5 / 6

[← Späť](#)

Odoslaním tejto žiadosti žiadateľ potvrdzuje, že všetky vyššie uvedené údaje sú pravdivé.

Súhlas s vyhlásením

V

Dňa

[Späť](#) [Pokračovať](#)

V poslednom kroku (6/6) si skontrolujte zhrnutie vyplnených hodnôt.

V spodnej časti formulára sa nachádza priestor na vkladanie požadovaných príloh.

(Povolené typy súborov: DOC, DOCX, XLS, XLSX, PPT, PPTX, TXT, RTF, CSV, XML, PDF, JPG, JPEG, PNG, ZIP, RAR, ASiC-E/ASiC-S (.asice/.asics). Maximálna veľkosť: 5GB. Max 20 súborov.)

Nahráť prílohy do formulára

Nahraté súbory sa automaticky vložia do formulára.

Ako nahráť súbory? Najprv vyberte súbory z vášho zariadenia a následne kliknite na tlačidlo nahráť súbory.

Pretiahnite sem súbory alebo ich [vyberte kliknutím tu](#)

TESTOVACIA PRÍLOHA 2.pdf
36 KB

Nahrávanie dokončené
Kliknite pre späť

×

TESTOVACIA PRÍLOHA 3.pdf
36 KB

Nahrávanie dokončené
Kliknite pre späť

×

TESTOVACIA PRÍLOHA.pdf
36 KB

Nahrávanie dokončené
Kliknite pre späť

×

Povolené typy: DOC, DOCX, XLS, XLSX, PPT, PPTX, TXT, RTF, CSV, XML, PDF, JPG, JPEG, PNG, ZIP, RAR, ASiC-E/ASiC-S (.asice/.asics). Maximálna veľkosť: 5GB. Max 20 súborov.

Pre úspešné odoslanie formulára je potrebné ešte kliknúť na tlačidlo „Podpísať a odoslať“, po ktorom sa vám automaticky načíta vaša elektronická podpisová aplikácia.

[Skontrolovať](#) [Podpísať a odoslať](#)

Ako podpísať podanie Všetky potrebné informácie ako podpísať podanie nájdete v tomto článku [v tomto článku](#). ×

Gratulujeme. Práve ste sa úspešne odoslali žiadosť o poskytnutie dotácie na spracovanie územnoplánovacej dokumentácie.

Viac informácií a ďalšie návody nájdete na webovom sídle Portálu pre územné plánovanie stavebnyurad.info, alebo na webstránke Úradu pre územné plánovanie a výstavbu Slovenskej republiky - stavebnyurad.gov.sk.